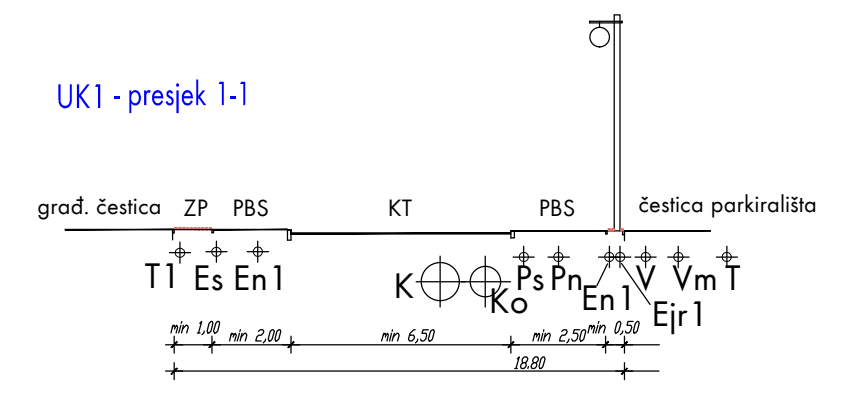
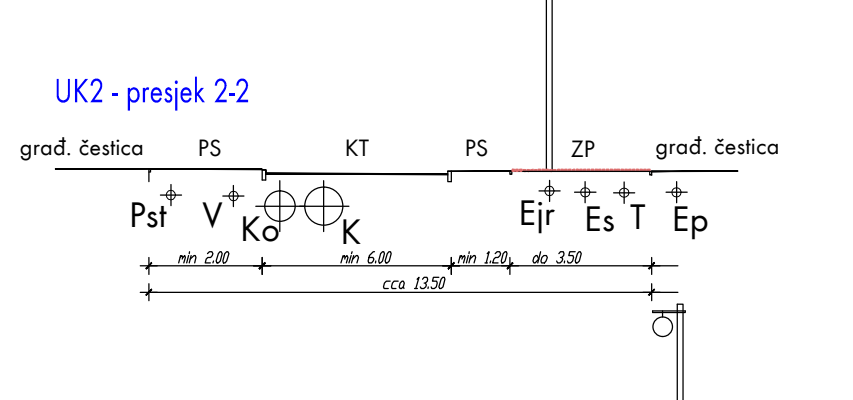


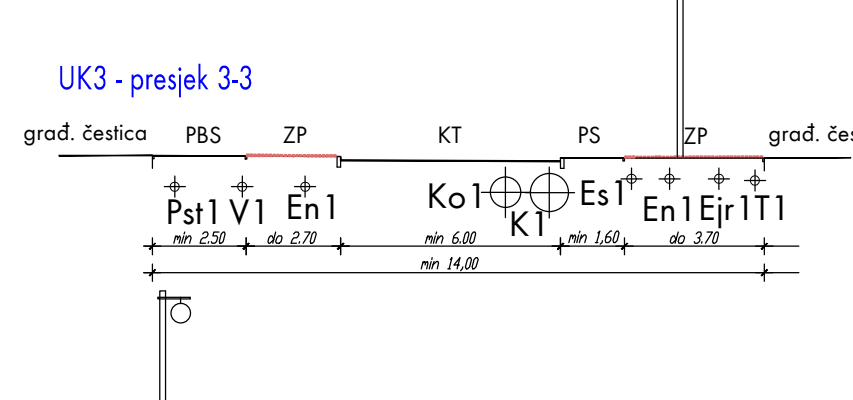
UK1 - presjek 1-1



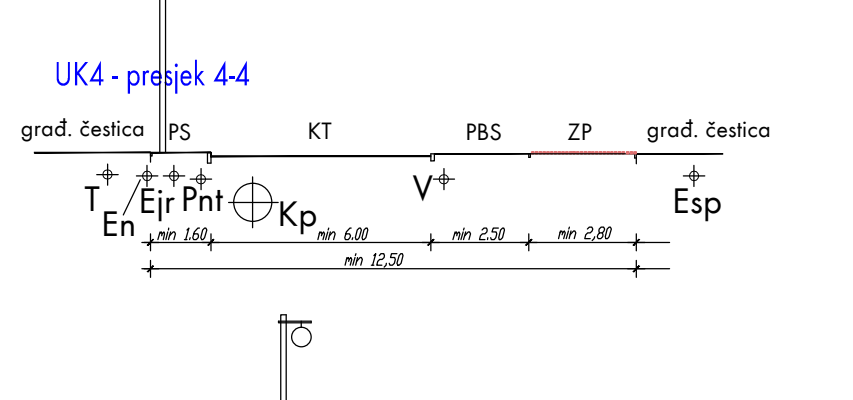
UK2 - presjek 2-2



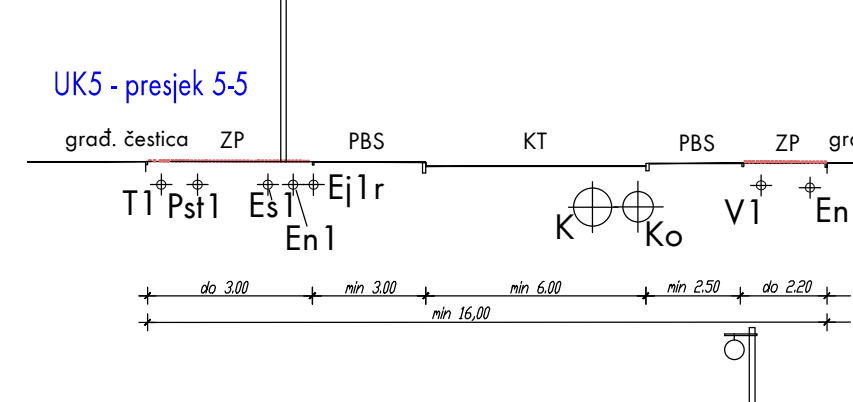
UK3 - presjek 3-3



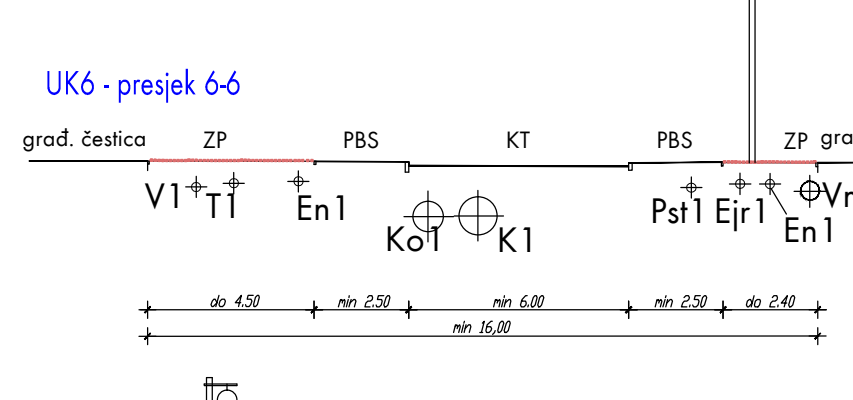
UK4 - presjek 4-4



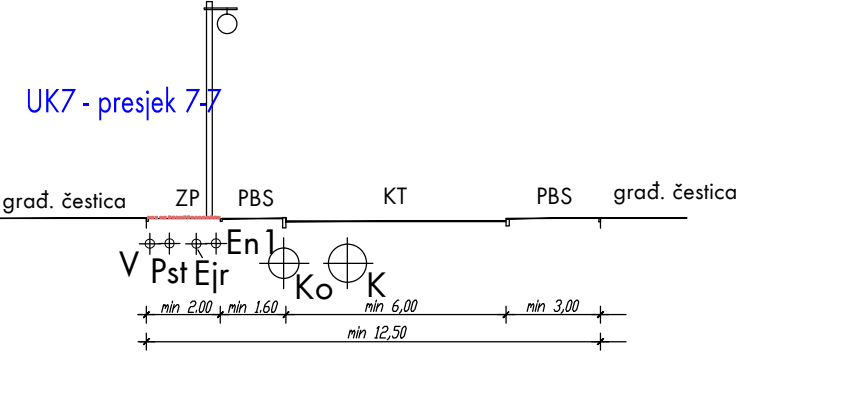
UK5 - presjek 5-5



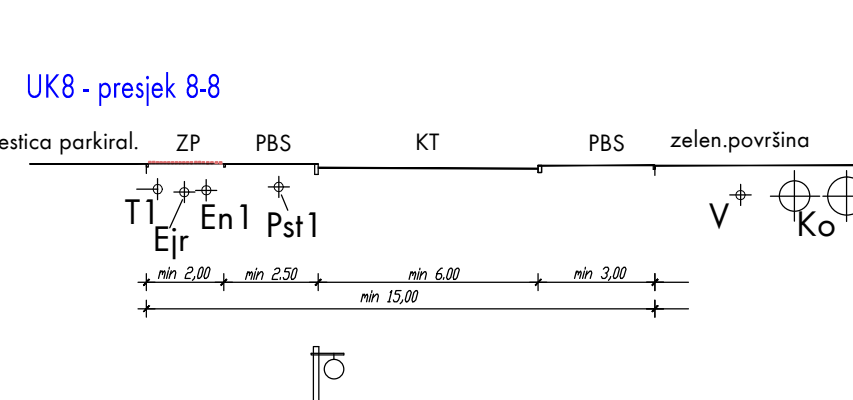
UK6 - presjek 6-6



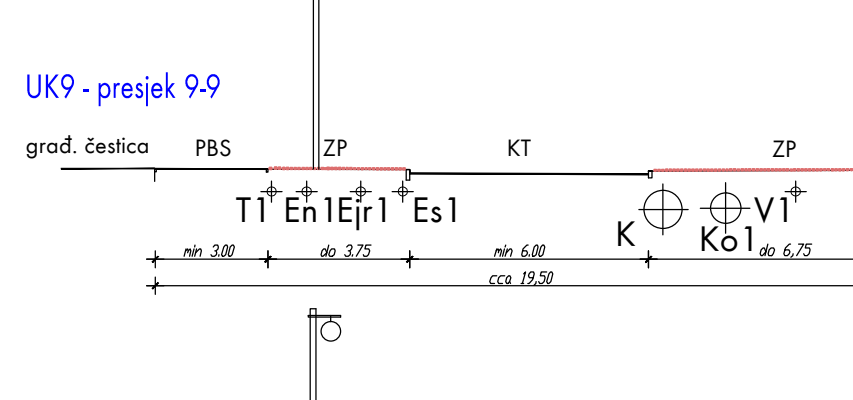
UK7 - presjek 7-7



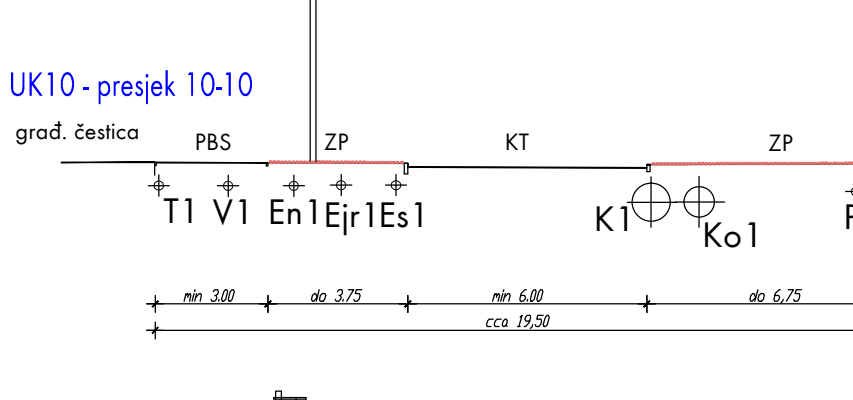
UK8 - presjek 8-8



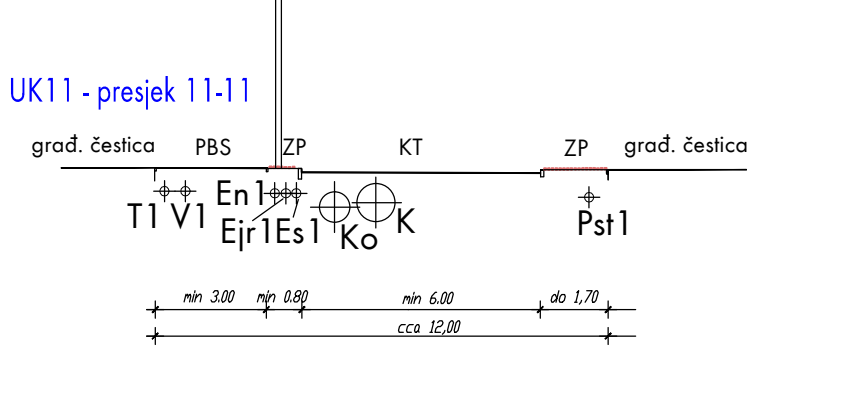
UK9 - presjek 9-9



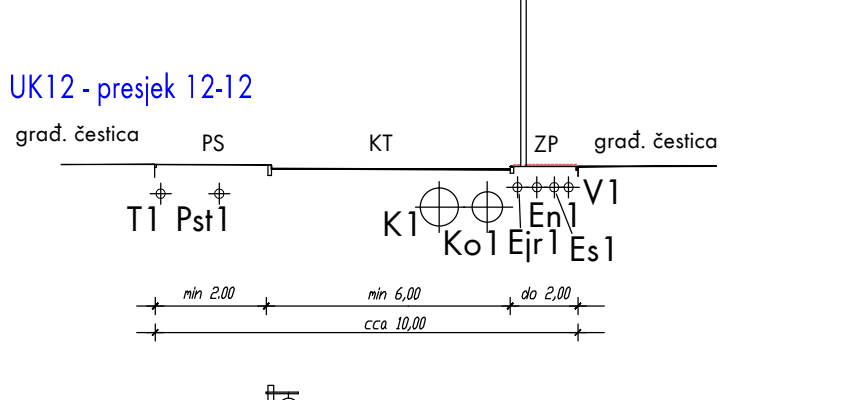
UK10 - presjek 10-10



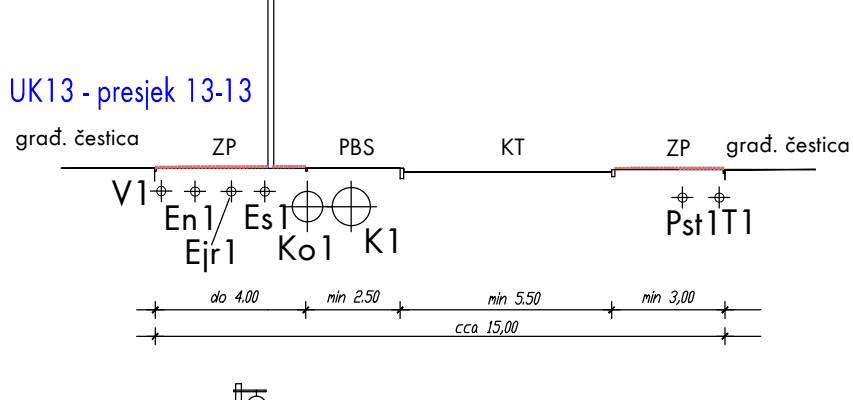
UK11 - presjek 11-11



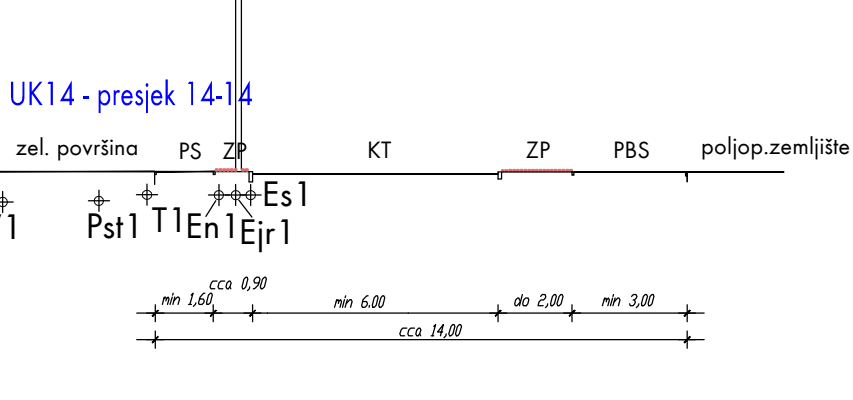
UK12 - presjek 12-12



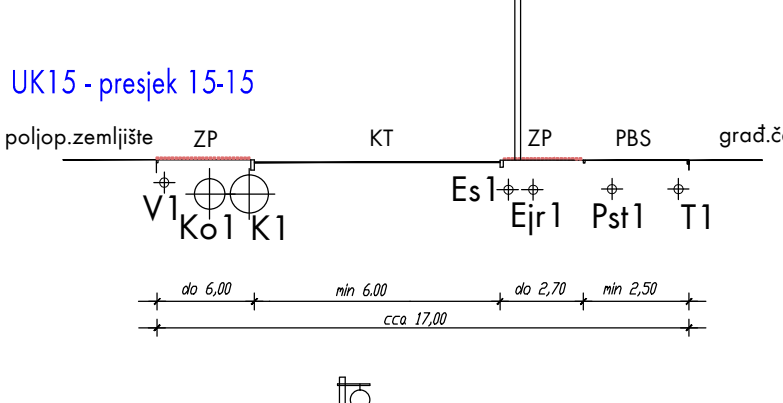
UK13 - presjek 13-13



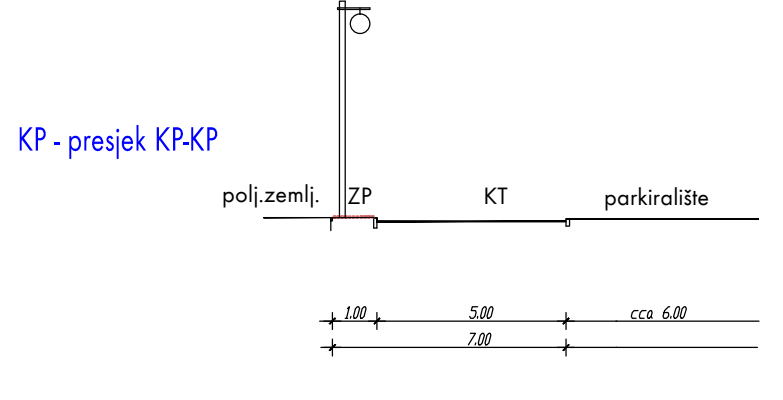
UK14 - presjek 14-14



UK15 - presjek 15-15



KP - presjek KP-KP



- ZP zelena površina
KT kolnička traka
PS pješačka staza
PBS pješačko-biciklistička staza

- Es postojeća trasa el. n mreže
Esp postojeća trasa el. n mreže koja se izmjenja
Es1 planirana trasa el. n mreže
En postojeća trasa el. n mreže
En1 planirana trasa el. n mreže
Ep postojeći nn podzemni el. kabelski priključak
Ejr postojeća trasa nn podzemne mreže
Ejr1 planirana trasa nn podzemne mreže
T javne rasvjetle
T1 postojeći vod telekomunikacijske mreže
planirani vod telekomunikacijske mreže
- Pst1 postojeći srednjefazni plinovod
Pst1 planirani srednjefazni plinovod
Pnt1 postojeći niskofazni plinovod
Vm planirani magistralni vodovod
V postojeća mreža vodoopskrbe
V1 planirana mreža vodoopskrbe
Kp postojeća mještovita kanalizacija
K planirana mještovita kanalizacija
K1 postojeća kanalizacijska mreža sanitarno - fekalnih i prethodno pročišćenih tehnoloških voda
Ko planirana kanalizacijska mreža sanitarno - fekalnih i prethodno pročišćenih tehnoloških voda
Ko1 postojeća kanalizacijska mreža za odvodnju oborinskih voda
planirana kanalizacijska mreža za odvodnju oborinskih voda

NAPOMENA:
MEĐUSOBNI ODNOS LINIJSKE INFRASTRUKTURE, TI. RASPORED TRASA, RAZMAK VODOVA, TE POZICIJA POJEDINI
NADZEMNIH Ili PODZEMNIH ELEMENATA KOJI ČINE SASTAVNE DIOVE INFRASTRUKTURNIH MREŽA, ODREĐUJE SE
PROJEKTOM SUKLADNO POSEBNIM PROPISIMA O MEĐUSOBNOM RAZMAKU INFRASTRUKTURNIH VODOVA I
PRAVILIMA STRUKE. PRI ČEMU JE IZ TEHNIČKIH RAZLOGA MOGUĆE:
- SMANJITI ŠIRINU ZELENE POKRIVNOSTI UNUTAR KORIDORA ULICA, A IZUZETNO, UKOLIKO JE ŠIRINA ČESTICE
PROMETNICE NEODVOLJNA ZA KVALITETNO TEHNIČKO RIJEŠENJE I UKINUTI ZELENU POKRIVNOST IZMEĐU PLOČNIKA
I KOLNIKA
- IZMAKNUTI POZICIJU TRASE Ili DIELA TRASE POJEDINOG VODA INFRASTRUKTURE Ili DIELU DIZIJNI ULICE Ili
DIELU ULICE Ili ODNOSU NA TRASU PREDVIDENU OVIM DPU-om, ŠTO SE POSEBNO ODNOSI NA MREŽE ODVODNJE,
GDJE JE MOGUĆE OBA VODA (OBORINSKI I FEKALNI) POZICIONIRATI U ISTI ROK.
- IZMESTITI DPU-om OZNAČENU POZICIJU PHELAZA TRASE POJEDINOG INFRASTRUKTURNOG VODA PREKO CESTE (S
JEDNE NA DRUGU STRANU CESTOVNOG KORIDORA) ZA TEHNIČKO POTREBNU ULAJEDNOST, A
- SPOJEVI VODOVA NA RASKRŠĆIMA VODOVA, NAČIN PROMJENE SMJERA POJEDINOG VODA, POTREBNI PROFILI
VODOVA, TE BROJ I POZICIJA POJEDINI INFRASTRUKTURNIH ELEMENATA POTREBNI ZA FUNKCIONIRANJE MREŽE
(NPR. REVIZIJSKIH ČIKNA, STUPOVA JAVNE RASVJETE I SLIČNO) DPU-om NIJE ODREĐEN, VEĆ SE DEFINIRA GLAVNIM
PROJEKTOM Ili SKLADU S PRAVILIMA STRUKE.

LEGENDA

- OBHVAAT DPU
GRANICA GRAĐEVINSKOG PODRUČJA
GRADA PRELOGA
GRANICA ZONA
NAMJENJE POKRIVNOSTI
ULIČNI KORIDOR
S OZNAKOM KORIDORA
POSTOJEĆE CESTE
PLANIRANE CESTE
PJEŠAČKE I BIKLISTIČKE STAZE
UNUTAR ULIČNOG KORIDORA
ZELENE POKRIVNOSTI UNUTAR
ULIČNOG KORIDORA
PARKIRALIŠNE POKRIVNOSTI
UNUTAR ULIČNOG KORIDORA
PARKIRALIŠNE POKRIVNOSTI
IZVAN ULIČNOG KORIDORA
KOINI PRILAZ
PRILAZNI PUT
ZELENE POKRIVNOSTI
- POSTOJEĆA MJEŠOVITA KANALIZACIJA
POSTOJEĆA KANALIZACIJSKA MREŽA
SANITARNO - FEKALNI I PRETHODNO
PROČIŠĆENIH TEHNOLOŠKIH VODA
PLANIRANA KANALIZACIJSKA MREŽA
SANITARNO - FEKALNI I PRETHODNO
PROČIŠĆENIH TEHNOLOŠKIH VODA
POSTOJEĆA KANALIZACIJSKA MREŽA
ZA ODVODNJU OBORINSKIH VODA
PLANIRANA KANALIZACIJSKA MREŽA
ZA ODVODNJU OBORINSKIH VODA



PRJEDLOG PLANA ZA JAVNU RASPRUVU

ŽUPANIJA: MEĐIMURSKA "UPANIJA	GRAD: PRELOG
NAZIV DETALJNOG PLANA: III. IZMJENE I DOPUNE URBANISTIČKOG PLANA UREĐENJA "INDUSTRIJSKE ZONE" U PRELOGU (Službeni glasnik Međimurske županije br. 4/05, 3/07, 5/07 - ispravak i 8/14)	
NAZIV KARTOGRAFSKOG PRIKAZA: PROMETNA, ULIČNA I KOMUNALNA INFRASTRUKTURNA MREŽA - MREŽE ODVODNJE	
BROJ KARTOGRAFSKOG PRIKAZA: 2.3.	MJERLO KARTOGRAFSKOG PRIKAZA: 1:2000
ODLUKA O IZRADI Ili URBANISTIČKOG PLANA UREĐENJA: SL. GL. "MEĐIMURSKA" UPANIJE BR. 18/14 OBJAVA JAVNE RASPRAVE: LIST "MEĐIMURJE" OD 13.04.2015. PEČAT TIJELA ODGOVORNOG ZA PROVOĐENJE JAVNE RASPRAVE:	
ODLUKA PREDSTAVNIČKOG TIJELA O DODNOŠENJU PLANA: SL. GL. "MEĐIMURSKA" UPANIJE BR. X JAVNI UVID ODREĐAN: OD 22.04.2015. DO 01.05.2015. ODGOVORNA OSOBA ZA PROVOĐENJE JAVNE RASPRAVE: Pročelnik: Željko Poređić, mag.ing.traffic [ime, prezime i potpis]	
PRAVNA OSOBA KOJA JE IZRADILA PLAN: URBIA d.o.o. Čakovec I. G. Kovačića 10, Čakovec; tel. 040/373 400	
PEČAT PRAVNE OSOBE KOJA JE IZRADILA PLAN:	
ODGOVORNI VODITELJ: dišektor: Vesna Makovec, dipl.ing.arh. BROJ PLANA: UPU - 01/2015 STRUČNI TIM U IZRADI PLANA: 1. V. Makovec, dipl.ing.arh. 2. B. Bolent, struč.spec.ing.ozbđ. 3. N. Kerovec, arhitek.izob. 4. B. Mikulić, dipl.ing.prom.	
PEČAT PREDSTAVNIČKOG TIJELA:	
PREDSDJENIK PREDSTAVNIČKOG TIJELA: Goran Čatal, dipl.ing. [ime, prezime i potpis]	
ISTOVJETNOST OVOG PROSTORNOG PLANA S IZVORNOM OVIJEVA:	
PEČAT: [ime, prezime i potpis]	